



# 蔵持

過去から現代へ・・・

つむ  
そして未来へと紡ぐまち

平成 23 年 5 月 1 日

蔵持地区まちづくり委員会

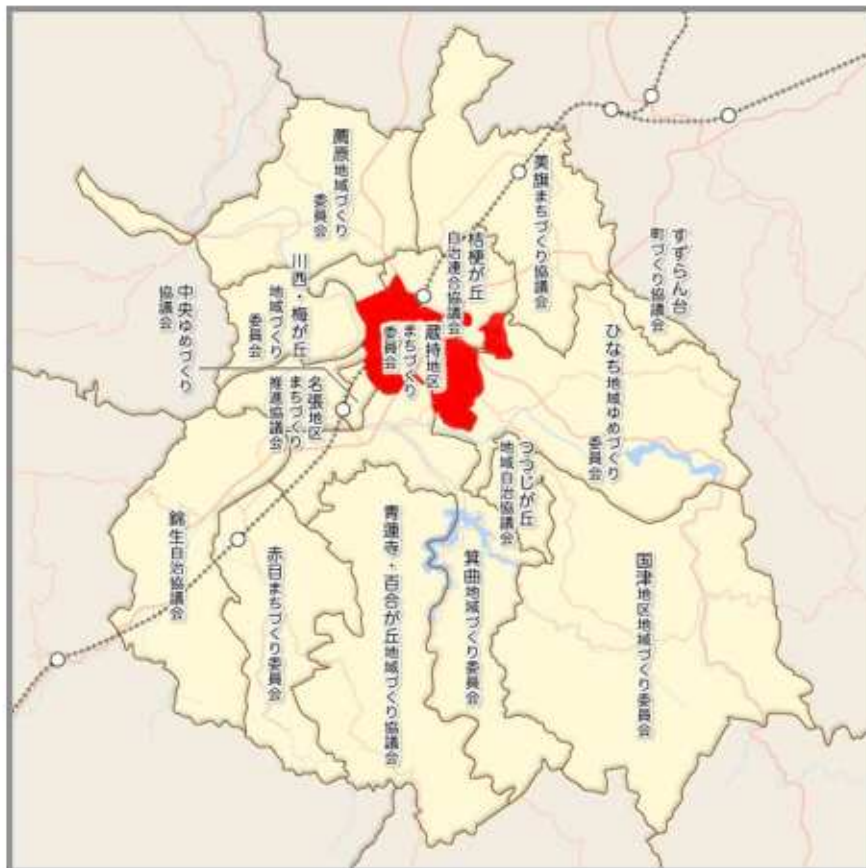
# 都市機能と緑あふれる田園風景の共存

—新しいふるさとの創造へ—

## —プロローグ—

蔵持地区は、名張市の中央に位置し、近鉄桔梗が丘駅周辺の都市機能と、自然豊かな田園風景が混在する恵まれた特性を持ち、里・原出・芝出・緑が丘（東・中・西）の6区で構成されており、現在約3,500人あまりの人口となっています。地域内には名張市の主要道路である、国道165号線と368号線が通り、蔵持工業団地や三ツ池工業団地、大型商業施設、武道交流館「いきいき」などの施設があります。近年市道名張駅・桔梗が丘駅線が開通し、さらに都市計画道路夏秋橋赤坂線の開通も計画されており、より一層の発展が期待されている地域です。また大阪のベッドタウンとしての機能を持ち、新旧住民が生活文化を共有し、歴史と新しい価値観の融合でさらなる飛躍が求められています。

蔵持地区まちづくり委員会は、「まちづくり住民アンケート」を実施し、その結果を踏まえ「誰もが安心して住み続けられるまちづくり」を目指して、「4つのまちづくりビジョン」を策定するとともに、中長期のまちづくりの指針として活動を具体化していきます。



蔵持地区の位置（名張地域づくりポータルサイトより）

# 4つのまちづくりビジョン

## 基本構想 - 1

健康で生き生きくらせるまちづくり — 結ぶ・つながる人の輪作り

## 基本構想 - 2

歴史と文化のまちづくり — 過去から未来へつなぐ記憶

## 基本構想 - 3

安全、安心の出来るまちづくり — 大事なものをみんなで守る

## 基本構想 - 4

環境に優しいまちづくり — 魅力ある居住環境の構築を目指して



緑が丘地区コミュニティハウスひだまり



里地区コミュニティセンター



藤持公民館



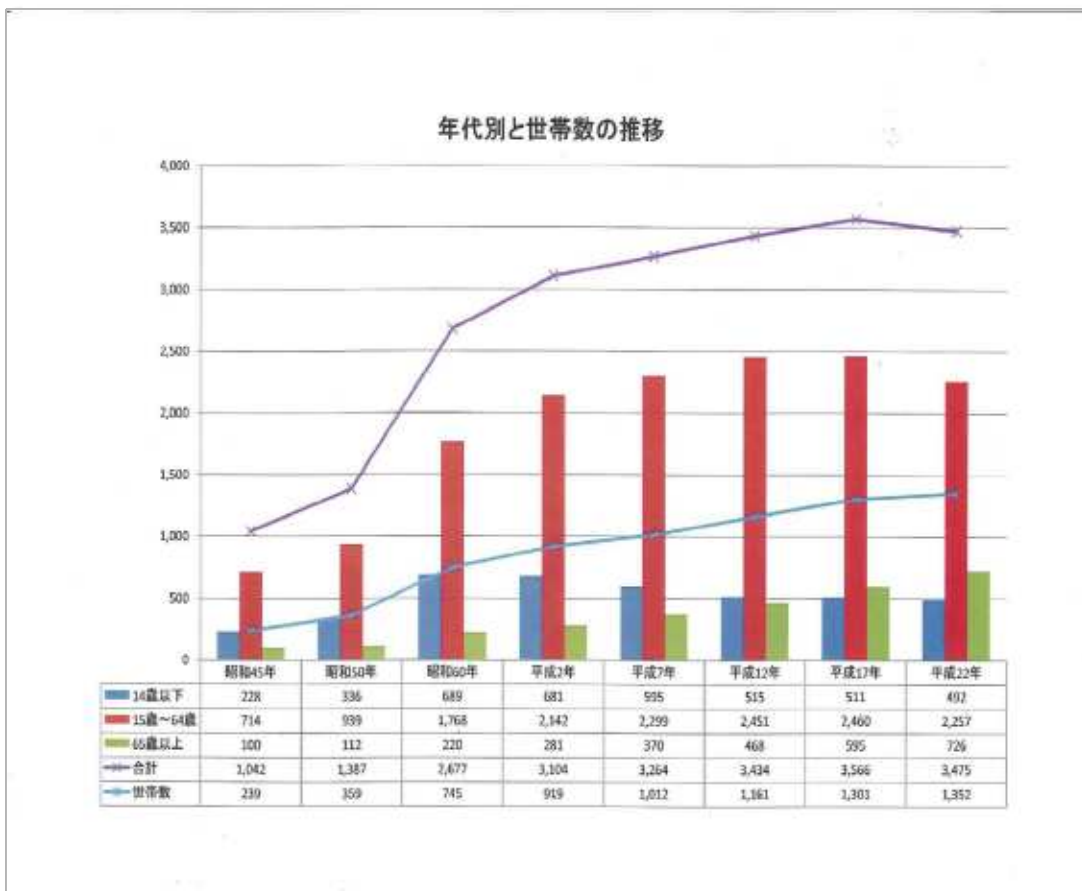
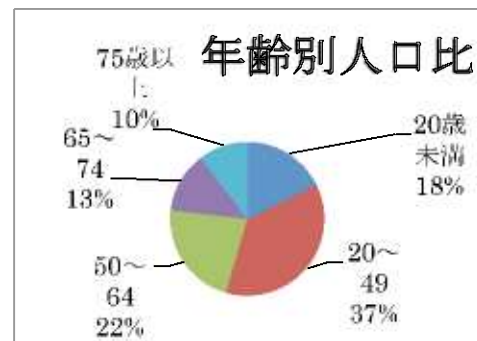
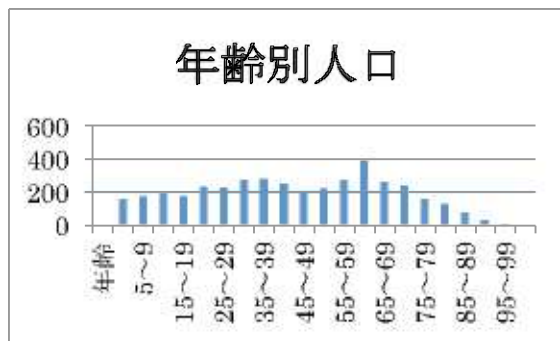
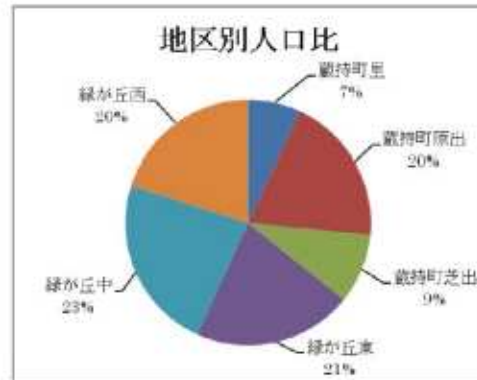
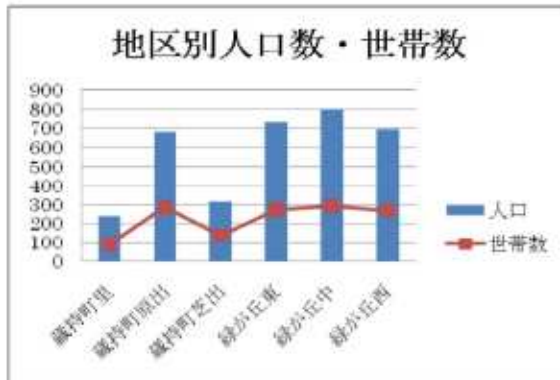
芝出地区集会所



原出地区公民館

## 蔵持地区の現状

平成 23 年 2 月 1 日現在のデータを使用、但し「年代別と世帯数の推移」は平成 22 年度データ



## 基本構想 - 1

健康で生き生きくらせるまちづくり—結ぶ・つながる人の輪作り



くらっこ広場

現在蔵持地区では各世代間の交流が少なく、地区間の交流も活発ではありません。

しかし蔵持地域内で高齢者サロンを立ち上げた地区や、準備をしている地区もあり、交流を広げようという気運は高まりつつあります。

また、世代間交流ができる場を作る事も求められています。

さらに、健康づくりでは、ウォーキングに対する関心が高まり、蔵持の自然をいかしたウォーキ

ングコースの設定や整備が望まれています。

そのため、下記の事業を推進していきます。

### ① くらっこ広場の充実

未就園児の親子を対象とした交流の場を作り、蔵持地区内の親子の参加を増やします。

### ② 高齢者のサロン事業の充実

高齢者のサロンづくりを広げ、気軽に参加出来るサロンを目指し、まちの保健室と協力して健康の場を提供します。

### ③ 世代間交流事業の実施

くらっこ広場と高齢者サロンに加え地区内の各種団体との連携を深め、世代間交流ができる場を提供します。

### ④ 地域交流事業の実施

ウォークラリー等地域間交流の出来る事業を実施し、他にウォーキングコースの設定・整備・マップ作りも行います。



ウォークラリー



ウォークラリー

## 基本構想 - 2

### 歴史と文化のまちづくり — 過去から未来へつなぐ記憶



春日神社 獅子神楽

蔵持地区の名前の由来は、古代の名族クルマモチ(車持)に通じると考えられます。

車持一族は天平勝宝3年(751 - 奈良時代)には、北伊賀の柘植に居住していた事が、東大寺に残っている「田券」から判断できます。

その一族が名張に移住し、「クラモチ」の元になったと考えられています。

蔵持という地名が初めて文献に出てくるのは、治承4年(1180 - 平安時代)の東大寺文書

「おののあおこでんちうりけん小野姉子田地売券」に「やなせおんしうあご築瀬御庄字クラモチ」と「クラモチ」の地名が記されているのが最初です。(参考文献：名張市史)

江戸時代になり伊勢神宮への参拝道として使われた「初瀬街道」が、蔵持地内を2ルート通っており、その重要性をうかがい知る事が出来ます。

長年親しまれた「旧蔵持小学校校舎」が昭和48年に愛知県犬山市にある博物館明治村に移築され、現在も展示されています。(旧蔵持小学校校舎は昭和3年に県師範学校が改築されるに伴い、払い下げを受けた建物であり、明治21年に建築された清水義八による洋風建築初期の作品です。)

其の他にも神社仏閣を始め地蔵尊等歴史的文化遺産が数多く残っています。



緑が丘地区 ひだまりフェスタ



緑が丘地区 夏祭り

緑が丘地区においては、平成17年に緑が丘の中心として、緑が丘コミュニティハウス「ひだまり」が完成しました。

それ以後、「ひだまり」を使用してのサークル活動が活発化しており、隔年に「ひだまりフェスタ」が開催され、多くの人達が参加されています。

また夏には、緑が丘住民が一同に介して、おまつり広場での夏祭り・こども御典等「古き良きもの」を受け継いでもらえる「まちづくり」を進めています。

また、音楽・映画や絵画・写真など「心を豊かにする」まちづくりも併せて目指すことも必要です。

歴史ある里・原出・芝出の蔵持と、これから歴史積み重ねる緑が丘の蔵持、この二つの蔵持が一体となって、これからの歴史を作っていくまちづくりを目指します。

歴史と文化をキーワードに、次の事業を推進します。

① 歴史と史跡の紹介誌の作成

蔵持地区の歴史と史跡を紹介します。

② 心を豊かにするイベントの開催

音楽コンサート、紙芝居、参加型イベント等

③ 各種講演の開催

固い話から軟らかい話まで、皆さんに楽しんで頂ける講演を開催します。

④ 公民館事業の実施

地域住民のニーズにあった公民館活動で、文化芸術活動を身近にしていきます。



蔵持まちづくり 5 周年記念コンサート



歳神送りの行事 どんど



昭和 47 年 旧校舎&新校舎 校庭の印は蔵持小学校と桔梗が丘小学校の校章

参考文献：蔵持小学校 100 年記念誌より

## 基本構想 - 3

安全、安心のまちづくり—みんなで守る安全・安心



蔵持地区は、今まで防災・防犯・交通安全等に対する取り組みに各区相違があり、統一された対応がなされていませんでした。

しかし、今後のまちづくりを考えると、統一された対応が求められています。

また、アンケートの結果からも、治安悪化への心配、迷惑駐車、少子高齢化、空き家等、同じような問題を地域を問わず抱えている事が、明らかになってきました。

蔵持地区としては、誰もが安全で安心して暮らせるまちづくりを、推進していくために、下記の事業に取り組みます。

- ① 青色防犯パトロールの実施。  
空き地、空家、迷惑駐車等の巡回をします。
- ② 自主防災訓練の実施と地区の連携。  
蔵持地区全体での防災訓練を行います。
- ③ 災害時要援護者支援制度の充実をはかります。  
行政と連携して、支援体制を確立します。
- ④ 地区内道路の整備推進と歩道の確保  
行政と協力して、安全安心な道路を目指します。
- ⑤ 防犯灯の整備。  
危険個所への防犯灯の設置を推進します。
- ⑥ 迷惑駐車の禁止。  
啓蒙活動を実施します。





## 基本構想 - 4

### 環境に優しいまちづくり—魅力ある居住環境の構築を目指して

蔵持地区は近鉄桔梗が丘駅に近く、大型商業施設もあり生活に便利な地域となっています。しかし、開発に伴い河川の水質汚染が進み、貴重な自然環境を守ることが望まれています。

子ども達に貴重な自然を残し、ふるさとに誇りを持てるよう下記の事業に取り組みます。

#### ① 自然環境の保護

ホタルが生息する豊かな自然を大切にする学習の場や清流を大切にする活動を実施します。

#### ② 住環境の整備

遊休地の整備（貸農園等）、条例に基づく空き地の管理、不法投棄の根絶、美化活動の実施、並びに遊歩道の整備をします。

#### ③ 生活しやすい環境作り

コミュニティバス「みどり号」の運行で公共交通機関へのアクセスを確保します。

青空市の開催で地産地消の推進を図ります。

名張川の河川改修に伴い、名張川沿いに桜並木と憩いの場を整備します。

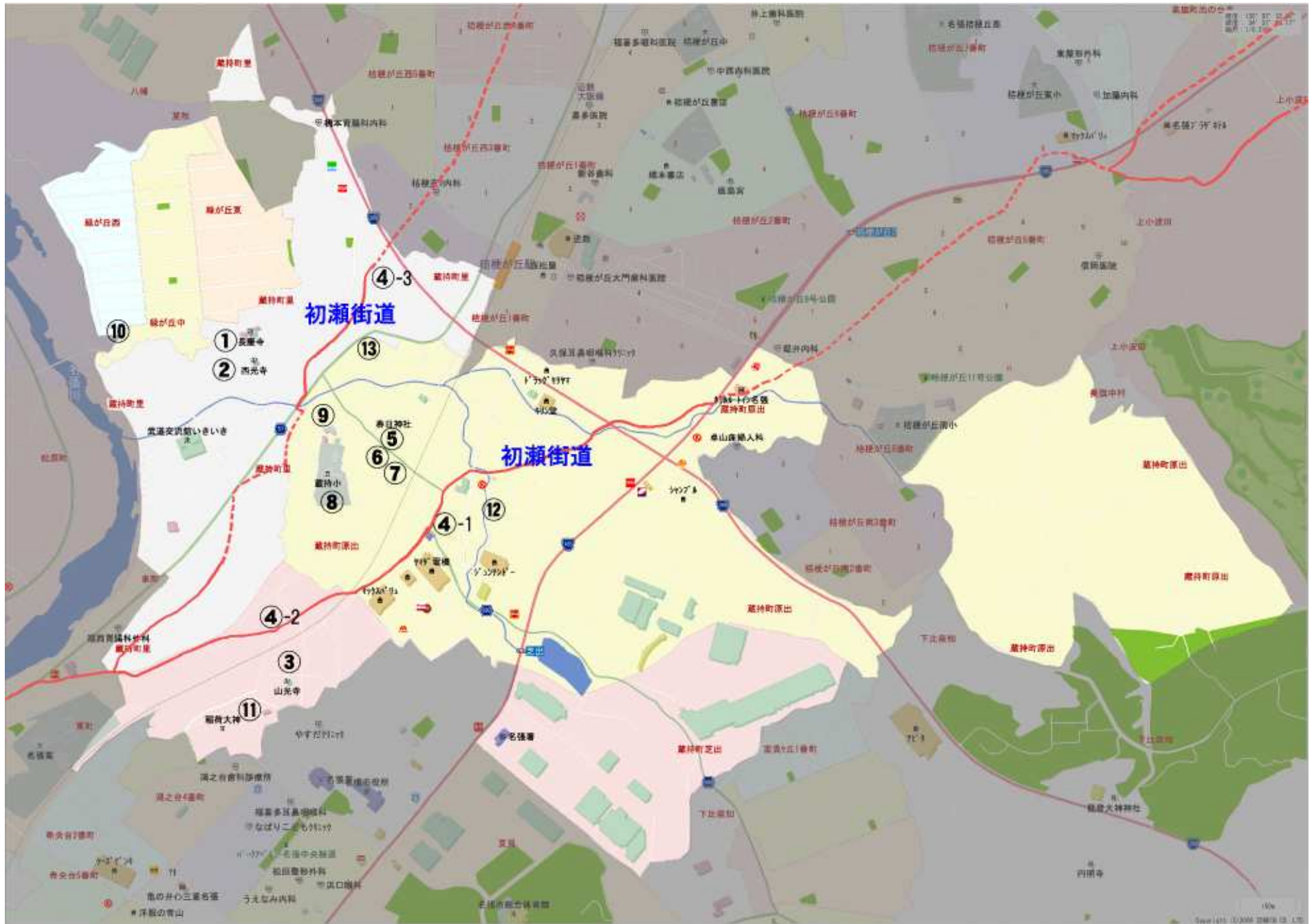
公共下水道3期工事に伴い、屋外スポーツ対応のグラウンドを整備します。



美化活動



緑が丘地区 コミュニティバス みどり号



①	長慶寺(恵日山)	真言宗高野山派・本尊阿弥陀如来			⑧	蔵持小学校	*場 所 三重県名張市蔵持町原出 338 *近鉄大阪線 桔梗が丘駅から 徒歩 15 分 *特 記 旧校舎 愛知県犬山市「明治村」に移設		
		*場 所 三重県名張市蔵持町里 2565 *近鉄大阪線 桔梗が丘駅から 徒歩 10 分 *特 記 伊賀四国霊場 57 札所 三重四国霊場 55 札所							
②	西光寺(長命山)	浄土真宗本願寺派・本尊阿弥陀如来			⑨	蔵持保育園	*場 所 三重県名張市蔵持町原出 291 *近鉄大阪線 桔梗が丘駅から 徒歩 15 分 *特 記 平成 23 年度より民営化		
		*場 所 三重県名張市蔵持町里 2750 *近鉄大阪線 桔梗が丘駅から 徒歩 10 分 *特 記 蓮如上人真筆「南無阿弥陀仏」各号 覚如上人筆「聖教」等							
③	山光寺(竜池山)	浄土真宗大谷派・本尊阿弥陀如来			⑩	緑が丘コミュニティハウス ひだまり	*場 所 名張市緑が丘西 375-5 *近鉄大阪線 桔梗が丘駅から 徒歩 20 分 *特 記		
		*場 所 三重県名張市蔵持町芝出 *近鉄大阪線 名張駅から 徒歩 20 分 *特 記							
④	初瀬街道 常夜灯・記念碑				⑪	芝出集会所	*場 所 三重県名張市蔵持町芝出 *近鉄大阪線 桔梗が丘駅から 徒歩 15 分 *特 記		
		原出④ - 1 奉燈 明治 29 年		芝出④ - 2 奉燈 明治 8 年			里④ - 3 安全碑 天保 4 年		
⑤	春日神社				⑫	原出公民館	*場 所 三重県名張市蔵持町原出 1825 *近鉄大阪線 桔梗が丘駅から 徒歩 10 分 *特 記		
		*場 所 三重県名張市蔵持町原出 *近鉄大阪線 桔梗が丘駅から 徒歩 10 分 *特 記 秋祭り三獅子舞の舞 境内室町時代寛正 4 年銘の石造十三重塔あり							
⑥	蔵持公民館				⑬	里コミュニティセンター	*場 所 三重県名張市蔵持町里 3291 *近鉄大阪線 桔梗が丘駅から 徒歩 10 分 *特 記 太陽光発電装置有り		
		竣工 昭和 56 年 3 月 20 日 *場 所 三重県名張市蔵持町原出 314-2 *近鉄大阪線 桔梗が丘駅から 10 分 *特 記 サークル活動 31 サークル 年間使用者数 約 15,000 人							
⑦	まちの保健室				○ 地図内の初瀬街道について 波線部分については街道が残っていません 実線部分についても一部残っていない箇所があります				
		*場 所 三重県名張市蔵持町原出 蔵持公民館隣接 *近鉄大阪線 桔梗が丘駅から 10 分 *特 記 蔵持まちづくりホームページ「広報」 で紹介							

# くらもち



参考文献：蔵持小学校 100 年記念誌より

2011 年 10 月 20 日改訂

---

## 蔵持地区まちづくり委員会

---

〒518-0752 名張市蔵持町原出 314-3

蔵持公民館内

TEL : 0595-63-0235

ホームページ <http://www.emachi-nabari.jp/tiiki/kuramochi/>